

Otázky a odpovědi z webináře konaného 26. září 2023

System AMS, Portál AMS, GTFoto, změnová žádost

Vyhodnocení podmínek

Otázka: Na několika DPB mi nebyla vyhodnocena ještě ani první seč, případně další podmínky (šedá barva semaforu). Kdy bude vyhodnoceno? Mám nějak reagovat, či počkat na vyhodnocení?

Odpověď: Při šedivém semaforu vyčkejte na vyhodnocení. Harmonogram plánovaných vyhodnocení (viz níže) je popsán v první prezentaci (okolo 30. minuty). Obecně je ale užitečné mít poznamenané datum seče pro případ, že by seč byla nakonec vyhodnocena jako nesplněná.

Očekávané výsledky na Portálu AMS:

- pro seče v průběhu druhé poloviny září → ovlivní 3 semafony
 - 1. seč
 - 2. seč
 - nepovolené operace (zákaz pastvy, zákaz seče)
- pro kultury přelom září a října → ovlivní 2 semafony
 - zemědělské obhospodařování
 - zachování zemědělské kultury
- vrstva Sentinel – nesoulady v mapovém okně na přelomu září a října
- plodiny v průběhu první poloviny října → ovlivní 1 semafor
 - potvrzení deklarované kultury

Otázka: Proč nejsou doposud vyhodnocené podmínky prvních sečí, když rozhodné datum bylo 31. července 2023?

Odpověď: Důvodem zpoždění ve vyhodnocení, které nás mrzí, jsou změny mechanismů vyhodnocení na straně dodavatele těchto služeb během zavádění a ladění nového systému. Aktuálně budou vyhodnoceny podmínky s rozhodným datem 15. srpna 2023 a dřívější. Vyhodnocení podmínek s pozdějšími termíny pak bude následovat.

Je zelená definitivní?

Otázka: Pokud je první seč (či jiná podmínka) vyhodnocena tmavě zeleně, je jisté, že se již barva nezmění?

Odpověď: Ano, tmavě zelená je definitivní. Změnit se může případně světle zelená.

Obhospodařování a jeho zpětné dokládání

Otázka: Červené/oranžové semafony u zemědělského obhospodařování, které se objevily nyní v září. Vážou se k proběhlé sezóně. Jaký má smysl dokládat fotky / dodatečné důkazy? Plodina je sklizena, pole zorané, zaseté jinou plodinou...

Odpověď: Dodatečný důkaz má přinést doplňující informace, které následně bude možné ověřit pomocí analýzy družicových dat. Data z družic jsou dostupná zpětně, nicméně jejich podrobná odborná analýza je časově poněkud náročná, proto není standardně součástí vyhodnocování. Dodatečný důkaz by nám tedy měl umožnit zaměřit se na určité období, ke kterému má smysl snímky procházet a na kterých danou neobvyklou skutečnost bude možné rozpoznat.

AMS a jeho schopnost vyhodnocovat (nové) podmínky

Otázka: V prezentaci bylo zmíněno, že SZIF má v roce 2024 ambici zapracovat kontrolu dalších podmínek pomocí systému AMS. O jaké podmínky by se mělo jednat? Na kontrole sečí/pastev je totiž zcela zřejmé, že dokud systém AMS nebude umět označit, kde došlo k nesplnění podmínky, ale v případě neposečení části DPB bude označovat jako problematický celý DPB bez lokalizace problému, pak je vzhledem ke kontrole podmínek tohoto typu nevhodný.

Odpověď: Připravujeme monitoring pro jednotlivé managementy s vazbou na pěstování meziplovin, tj. detekci sklizně hlavní plodiny, následné období holé půdy, růstu meziplovin a její zapravení. Bližší prostorové určení sečí aktuálně neplánujeme.

Mapové okno








Otázka: Proč se v ortofoto načítají dva roky staré snímky z LPIS?

Odpověď: Ortofoto bylo zvoleno jako základní podkladová vrstva, neboť jsou na ní žadatelé zvyklí z LPIS. Pomáhá lepší orientaci na mapě. V AMS se zobrazují vždy stejné snímky, jaké jsou k dispozici v LPIS.

Legenda k nesouladům

Otázka: Jak mám přes žlutý flek nesouladu zjistit, co vyhodnotila "sojka práskačka" – satelit – na pozemku jako nesoulad (např. metrový travní porost jako plochu bez plodiny?)

Odpověď: Legendu k zobrazeným barvám nesouladů (viz níže) lze nalézt v příručce [Mapové okno – uživatelská příručka pro žadatele](#) a též v LPISu. V budoucnu se bude zobrazovat bližší informace k červeným semaforům přímo v tabulce na elektronické nástěnce (scoreboard).

	trvalý výskyt vegetačního pokryvu
	abnormální výskyt vegetačního pokryvu (dočasný)
	abnormálně řídký vegetační pokryv
	trvalý výskyt holé půdy
	dočasný výskyt holé půdy
	odstranění porostu (holá půda)
	odstranění porostu (podrost)

Obrázek 25 - MO: Mapa – Vrstva Sentinel – nesoulady pro kultury – legenda

	Ozimé obiloviny
	Ozimá řepka (vč. Řepice)
	Ostatní ozimé obiloviny
	Jarní obiloviny
	Mák (jarní)
	Luskoviny
	Jarní brukvovité plodiny
	Ostatní jarní plodiny
	Řepa
	Kukuřice
	Slunečnice (vč. Topinamburu)
	Brambory
	Zelenina
	Ostatní letní plodiny
	Trávy a pícniny
	Ostatní trvalé a víceleté plodiny
	Dřeviny
	Orná bez plodiny

Obrázek 29 - MO: Mapa – Vrstva Sentinel – nesoulady pro plodiny – legenda

Notifikace

Otázka: Kdy začnou chodit informace žadatelům, že jejich semafor byl změněn na červenou? Bude tato informace opatřena identifikací subjektu, k němuž se zpráva vztahuje? Jako poradci máme uvedený e-mail u vícero subjektů a anonymní info je pro nás nevyužitelné.

Odpověď: *Notifikace je v tuto chvíli připravená tak, že obsahuje číslo zákresu / DPB. Identifikace JI v textu je požadavek, který jsme již zaznamenali, bohužel implementace této úpravy zatím nemá stanovený termín.*

Otázka: Bude chodit nějaká notifikace, že je na DPB vše OK, vše splněno a není žádný důvod k nevyplacení dotace, nebo se bude čekat až na rozhodnutí o dotaci?

Odpověď: *Notifikace o splnění podmínek v systému AMS zavedena není. Nabídka notifikací se zaměřuje převážně na jevy, které vyžadují pozornost žadatele. Pouze v případě, že nebyly všechny podmínky vyhodnoceny jako splněné, je žadateli zasílán dokument s předběžnými výsledky za všechny pozemky ještě před rozhodnutím o dotaci – poté, co je na nich dokončeno vyhodnocení všech sledovaných podmínek a po uzavření etapy kontrol na místě. Tehdy má žadatel stále ještě možnost na výsledky reagovat.*

Přihlašování do portálů a jejich provázanost

Otázka: Kdy bude zajištěno jednotné přihlášení pro farmáře – optimálně ze stránek MZe, kde se žadatel přihlásí a poté je mu umožněn proklik do AMS/GTFoto jako je nyní umožněn proklik do PF SZIF, případně alespoň možnost prokliku z PF SZIF do AMS/GTFoto, aniž by žadatel byl nucen přihlašovat se třikrát?

Odpověď: *Přihlášení, které by umožňovalo uživateli procházení jednotlivými samostatnými systémy SZIF, přinese Identita občana (IO). Přihlašování přes IO bude spuštěno, až na tento přechod budou připraveny všechny systémy SZIF, nové i staré. V současné době na zavedení intenzivně pracujeme. Opakovanému přihlašování do všech portálů je ale možné se vyhnout s pomocí možnosti „uložit přihlašovací údaje“ v rámci správce hesel přímo ve Vašem internetovém prohlížeči.*

Otázka: Bylo řečeno, že se do Portálu AMS/GTFoto nebude muset přihlašovat zvlášť, ale stačí přihlášení na PF SZIF – nefunguje. Dále – pokud se přihlásím na jednoho uživatele na PF a pak znovu na AMS/GTFoto a pak na PF se odhlásím, tak po přihlášení dalšího uživatele na PF a prokliku na AMS se děje to, že na AMS jsem stále přihlášená na prvního uživatele. Dohromady PF a AMS/GTFoto nefunguje. Opravíte to?

Odpověď: *Nejedná se o chybu, ale o budoucí vývoj. Systémy AMS, GTF nejsou s Portálem farmáře propojeny. Přihlášení, které by umožňovalo uživateli procházení jednotlivými samostatnými systémy SZIF, přinese Identita občana (IO). Přihlašování přes IO bude spuštěno, až na tento přechod budou připraveny všechny systémy SZIF, nové i staré. V současné době na zavedení intenzivně pracujeme.*

Následné (Follow-up) aktivity a GTFoto

Otázka: Jak budou řešeny úkoly, které nešly odeslat a bylo nutné je řešit samostatnou fotkou?

Odpověď: Tohoto problému jsme si vědomi. Doposud nebylo technicky možné následné aktivity vyhodnotit a uzavřít pomocí Vámi poskytnuté samostatné fotografie (přestože byla úspěšně přijata a zobrazena v elektronické nástěnce). Na základě poskytnuté samostatné fotografie bude Follow-up (FOUP) vyhodnocen.

Otázka: Kde v GTFoto zjistím, kterého zaměstnance SZIF kontaktovat v případě daného úkolu?

Odpověď: V GTFoto nelze zjistit konkrétního pracovníka z důvodu ochrany osobních údajů. Obráťte se, prosím, na své oddělení OPŽL nebo infolinku s žádostí, aby Vás kontaktoval inspektor, který Vám úkol k pořízení fotografií zadal.

Otázka: Zaznamenali jsme nefunkčnost GTFoto v místech bez signálu. Byla to jen nějaká chyba, nebo bez signálu opravdu nefunguje? Míst bez signálu je stále opravdu hodně. Dále v návaznosti na výše zmíněné – pokud budu fungovat na zahraničním signálu (Slovensko, Rakousko, Polsko), bude GTFoto fungovat i tak? Pokud je tedy závislá na signálu.

Odpověď: Můžete narazit na místo, kde není dostupný GPS signál, to však není problém aplikace jako takové, ale problém dostupnosti signálu. V tomto případě je vhodné kontaktovat pracovníka SZIF. Ano, i při signálu ze zahraničí aplikace funguje. Využívání mobilních dat je vázáno na Váš datový tarif a nastavení roamingu.

Otázka: Pokud mám daný bod a azimut a svítí slunce, foto nelze vyfotit slušně. Přičemž stejné foto lze vyfotit z jiného směru, což ale nastavený úkol neumožňuje.

Odpověď: Pokud nejde pořídit požadavkovou fotografii, tak kontaktujte pracovníka SZIF s požadavkem na změnu požadovaného bodu. Případně můžete do úkolu pořídit tzv. volnou fotografii (VF). Její pořízení je dobrovolné.

Otázka: Je třeba v telefonu kompas či nikoliv?

Odpověď: Kompas a gyroskop nejsou nutnou součástí výbavy telefonu, aplikace dokáže pořizovat požadované fotografie v úkolu i bez nich.

Otázka: Jak aktualizovat aplikaci v telefonu?

Odpověď: Aktualizace se provádí vždy skrze Obchod Play (Android) nebo App Store (iOS). Nastavení aktualizací jednotlivých aplikací je vztaženo na nastavení Vašeho účtu v Obchod Play, respektive App Store. Při dostupné aktualizaci dojde do aplikace notifikace, kterou je možné rozkliknout a otevřít tak rovnou Obchod Play či App Store.

Změnová žádost

Otázka: Musím podat změnovou žádost, i když je na DPB stoh sena?

Odpověď: Pokud je stoh na dílu půdního bloku umístěn až po sklizni hlavní plodiny a zároveň nebrání plnění závazků dotačních programů, potom se změnová žádost podávat nemusí. Pokud však stoh brání dodržení dotačních podmínek, například vznikl před osetím hlavní plodiny a bude ponechán až do sklizně, pak je třeba změnovou žádost podat. To se týká i situace, kdy je stoh umístěn po první seči na trvalém travním porostu zařazeném v programu AEKO ošetřování travních porostů a jeho přítomnost zabrání provedení druhé seče v místě uložení stohu.

Otázka: Při jakém rozsahu poškození porostu hrabošem nebo černou zvěří podávat oznámení vyšší moci? Musím podávat, i když nebudu porost zaorávat a zůstanou mi v něm "díry"?

Odpověď: Rozsah poškození není závazně stanoven. V obecné rovině je třeba se řídit stavem poškozeného porostu v tom smyslu, zda nadále splňuje definici kultury. Například v případě trvalého travního porostu je zachován souvislý a zapojený travní porost, který umožňuje dodržení termínu sečí tak, jak jej požadují dotační programy, v nichž jste zařazeni. Ohlášení vyšší moci je na místě v případě, kdy pozemek přestal plnit dané podmínky a pro nápravu požadovaného stavu je třeba plochu obnovit, to se týká především trvalých travních porostů, které je nezbytné srovnat a znovu osít.